

FERTIGUNG: 4
ANLAGE: 6





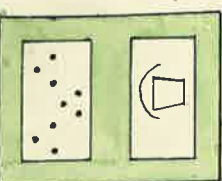



STADT HASLACH

BEB. - PLAN BOHNACKER

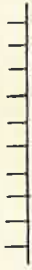

STADTEIL BOLLENBACH

STRASSEN U. BAULINIENPLAN M: 1:1000

ZEICHENERKLÄRUNG

| | | |
|---|--|--------------|
| WA | ALLGEMEINES WOHNGEBIET | |
| II | ZAHL DER VOLLGESCHOSSE | HÖCHSTGRENZE |
| ① | " " | ZWINGEND |
| 0,4 | GRUNDFLÄCHENZAHL | GRZ |
| 0,8 | GESCHLOSSFLÄCHENZAHL | GFZ |
| 0 | OFFENE BAUWEISE | |
| 9 | GESCHLOSSENE BAUWEISE | |
|  | BAULINIE | |
|  | BAUGRENZE | |
|  | GEHWEG STRASSE GEHWEG | |
|  | STRASSENBEGRENZUNGSLINIE | |
|  | ÖFFENTLICHE GRÜNFLÄCHE | |
|  | KINDERSPIELPLATZ | |
|  | SICHTFLÄCHE ANPFLANZUNG UND EINFRIEDIGUNG MAX 0,80m | |
| ◎ | STRASSENACHSPUNKT | |
|  | GRENZE DES RÄUMLICHEN GELTUNGSBEREICH DES BEBAUUNGSPLANES | |

| ART | ZAHL |
|-------------|----------|
| GRZ | GFZ |
| DACHNEIGUNG | BAUWEISE |



VON DER BEBAUUNG FREIZUHALTENDE
SCHUTZFLÄCHE

Der Auszug stimmt für die im Bereich des Bebauungsplanes dargestellten Flurstücke mit dem Liegenschaftskataster überein.

Wolfach, den 4. Mai 1973
Staatl. Vermessungsamt



STADTBAUAMT HASLACH

Reg. Verm. Ob. Ammann

1 PLANBEARBEITER

STADTBAUAMT HASLACH I. K.

HASLACH DEN 27.12.1972

Handwritten signature

STÄDTBAUMEISTER

2 AUFSTELLUNG DES
BEBAUUNGSPLANES

NACH § 2 ABS. 1 BBAUG. DURCH
BESCHLUSS DES GEMEINDERATS

VOM 30. JAN. 1973



Handwritten signature
BÜRGERMEISTER

3 ÖFFENTLICHE AUSLEGUNG

ÖFFENTLICHE BEKANNTMACHUNG

AM 8.2.1973 DURCH ^{Offenburger} ~~Wolfacher~~
^{Verordn. v. 7.2.1973} ~~16.2.1973~~
ÖFFENTLICHE AUSLEGUNG

VOM 27.2.1973 BIS 27.3.1973

HASLACH DEN 30. MRZ. 1973



Handwritten signature
BÜRGERMEISTER

4 BESCHLUSS ALS SATZUNG

NACH § 10 BBAUG. I.V.M. § 4 GO

AM 5. JUNI 1973

HASLACH DEN 5. JUNI 1973



Handwritten signature
BÜRGERMEISTER

5 GENEHMIGUNG DES LAND-

RATSAMTES - REG. PRÄS.

NACH § 11 BBAUG. I.V.M. § 2 Z I 1

DER 2. DVO DER LANDESREG.

Landratsamt Ortenaukreis

Offenburg, 25. Sep. 1973



Handwritten signature

UNTERSCHRIFT

6 INKRAFTTRETEN DES
BEBAUUNGSPLANES

NACH § 12 BBAUG.

ÖFFENTLICHE BEKANNTMACHUNG

AM 1. OKT. 1973 DURCH ^{Offenburger} ~~Wolfacher~~ Reg.

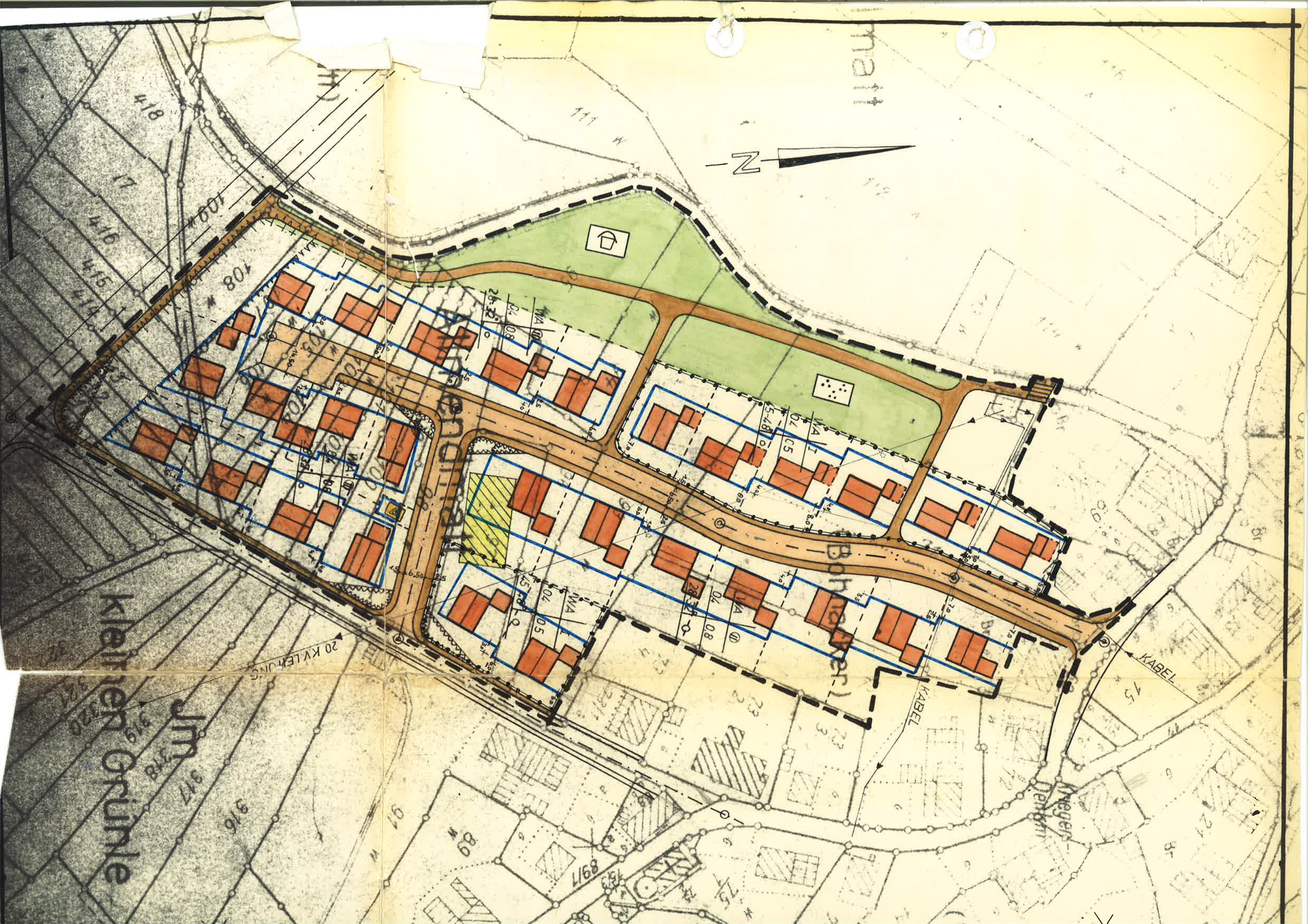
ÖFFENTLICHE AUSLEGUNG

VOM 12. OKT. 1973 BIS 26. OKT. 1973



HASLACH DEN 1. OKT. 1973

Handwritten signature
BÜRGERMEISTER



nord

Bohnerweg

KABEL

KABEL

Negeren
Jankm

KLEINER GRUNDE

20 KYLENUNG

JM 917
JM 918
JM 919

916

91

89

891

75

75

75

75

75

75

75

75

75

75

75

75

418

108

109

110

111

112

113

114

115

111

112

113

114

115

116

117

118

119

120

121

122

123

17

416

415

414

413

412

411

410

409

408

407

406

405

404

403

402

401

400

399

398

397

396

395

418

416

415

414

413

412

411

410

409

408

407

406

405

404

403

402

401

400

399

398

397

396

395

418

416

415

414

413

412

411

410

409

408

407

406

405

404

403

402

401

400

399

398

397

396

395